LAS ACTIVIDADES DE CHINA PARA CAMBIAR EL STATU QUO EN EL MAR DEL SUR DE CHINA Y SUS IMPACTOS EN LA SEGURIDAD Y EL AMBIENTE ECOLÓGICO REGIONAL

Durante los últimos años, especialmente desde finales de 2013, China ha conducido a gran escala una reclamación de tierras, construcciones de islas e instalaciones en varias islas del archipiélago Paracel y todos los arrecifes y rocas bajo su ocupación en los Spartlys, causando así impactos negativos tanto en la seguridad como en el ambiente ecológico, y amenazando la paz, la estabilidad y el desarrollo sostenible de la región.

La militarización de China en la región y sus actividades para cambiar el statu quo

En los Spartlys, a través de los esfuerzos de reclamación de tierras a gran escala, China ha aumentado considerablemente el área de los arrecifes y rocas mayormente sumergidos que ocupaba.El área del Arrecife de Johnson South se ha incrementado en 12 hectáreas, el

Arrecife de Cuarteron por 23 hectáreas, Arrecife de Hughes por ocho hectáreas, Arrecife de Gaven por 14 hectáreas, Arrecife de Fiery Cross por 265 hectáreas, Arrecife de Subi por 395 hectáreas, y Arrecife de Michief por 565 hectáreas. En las islas artificiales reciéncreadas, China ha construido varias instalaciones para propósitos civiles y militares, incluyendo edificios de mando central, almacenamiento de combustible, faros, espacios para helicópteros, entre otros.

En cada uno de los arrecifes y rocas, China ha construido terminales con canales profundos capaces de acomodar grandes naves militares. En el Arrecife de Fiery Cross, Arrecife de Mischief y Arrecife de Subi, China ha terminado varias pistas de aterrizaje de tres kilómetros de largo, facilidades de apoyo y sistemas de comunicación. Desde principios de 2016, China ha probado la pista de aterrizaje en el Arrecife de Fiery Cross con múltiples despegues y aterrizajes de aviones civiles. El 17 de abril, China envió un avión militar Y-8 al Arrecife de Fiery Cross por primera vez con motivos de transporte de trabajadores a la isla de Hainan para recibir tratamiento médico. Del 1 al 5 de mayo, China envió un grupo de artistasde la Armada para actuar en el Arrecife de Fiery Cross, utilizando el gran buque de transporte Kunlun Shan 998.

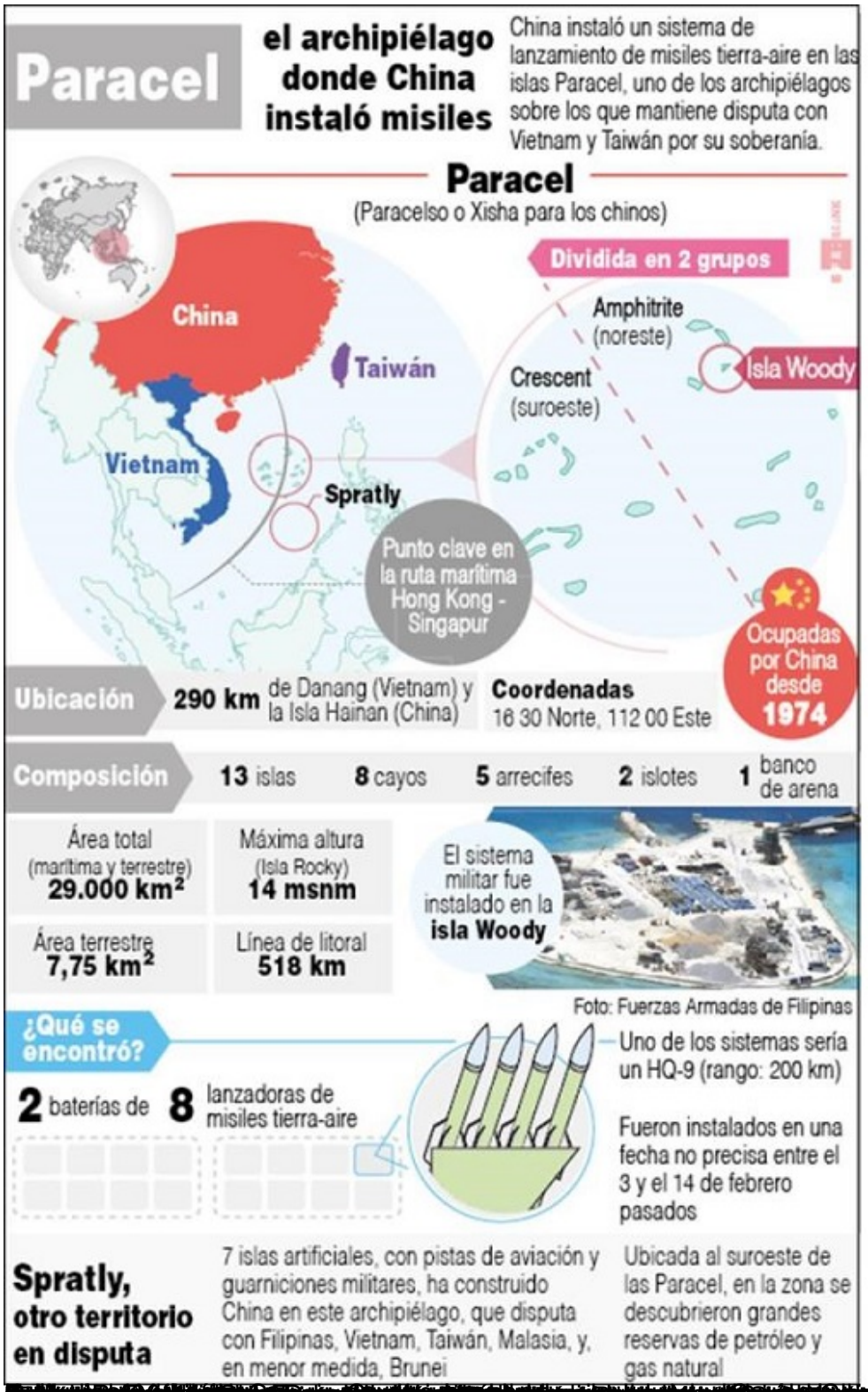
Paracel
el archipiélago donde China instaló misiles
China instaló un sistema de lanzamiento de misiles tierra-aire en las islas Paracel, uno de los archipiélagos sobre los que mantiene disputa con Vietnam y Taiwán por su soberanía.
Paracel
(Paracelso o Xisha para los chinos)
Dividida en 2 grupos
China
Taiwán
Vietnam
Spratly
Amphitrite
(noreste)
Crescent
(suroeste)
Isla Woody
Punto clave en la ruta marítima Hong Kong - Singapur
Ocupadas por China desde 1974
Ubicación
290 km de Danang (Vietnam) y la Isla Hainan (China)
Coordenadas
16 30 Norte, 112 00 Este
Composición
13 islas
8 cayos
5 arrecifes
2 islotes
1 banco de arena
Área total (marítima y terrestre)
29.000 km²
Máxima altura (Isla Rocky)
14 msnm
Área terrestre
7,75 km²
Línea de litoral
518 km
El sistema militar fue instalado en la isla Woody
Foto: Fuerzas Armadas de Filipinas
¿Qué se encontró?
2 baterías de 8 lanzadoras de misiles tierra-aire
Uno de los sistemas sería un HQ-9 (rango: 200 km)
Fueron instalados en una fecha no precisa entre el 3 y el 14 de febrero pasados
Spratly, otro territorio en disputa
7 islas artificiales, con pistas de aviación y guarniciones militares, ha construido China en este archipiélago, que disputa con Filipinas, Vietnam, Taiwán, Malasia, y, en menor medida, Brunei
Ubicada al suroeste de las Paracel, en la zona se descubrieron grandes reservas de petróleo y gas natural

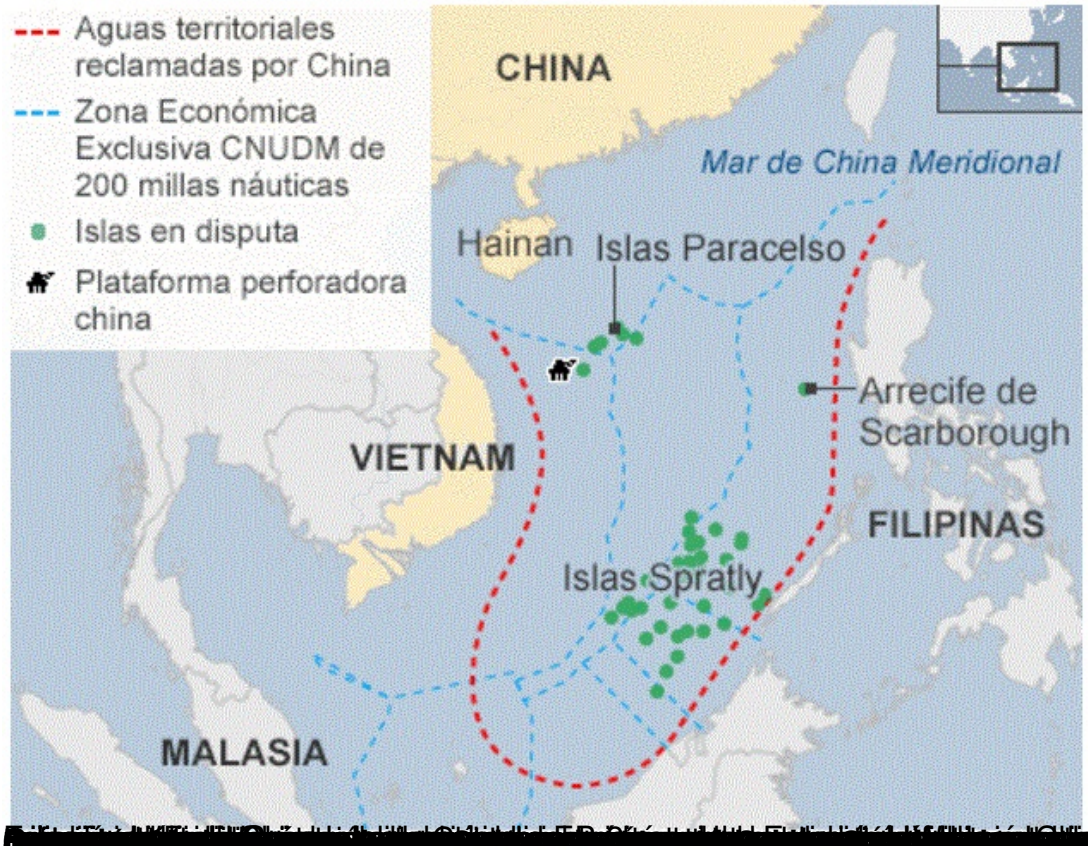
Aguas territoriales reclamadas por China
Zona Económica Exclusiva CNUDM de 200 millas náuticas
Islas en disputa
Plataforma perforadora china
CHINA
Mar de China Meridional
Hainan
Islas Paracelso
Arrecife de Scarborough
VIETNAM
FILIPINAS
Islas Spratly
MALASIA


CSIS AMTI

Disputed territories
Contested claims for islands in the South China Sea
CHINA
TAIWAN
Paracel islands
VIETNAM
Spratly islands
PHILIPPINES
BRUNEI
MALAYSIA